



Teoloyucan

HCD
ANE1
F314t 1999
Ej.1 (02-6235)
BIB. NO. 2



02-6235

BIBLIOTECA LEGISLATIVA

VENTA

99203
520



Teoloyucan

ESTADOS UNIDOS MEXICANOS

BIBLIOTECA DEL H. CONGRESO
MEXICO D. F.

Adq. 02.6235

Clasf. HCS GRD 1

Cotter. T 314t

Núm. 1999

BIBLIOTECA LEGISLATIVA
INVENTARIO
2008-2009

INVENTARIO 2015

1. Teoloyucan, México (Estado) -
Descripción y viajes

Alumno:

El conocimiento es un entendimiento pleno del mundo que nos rodea.

Conocer quienes somos es entender nuestra historia y hacia donde vamos.

El municipio es la célula básica del estado, es un territorio que comprende un conjunto de ciudadanos que habitan en él, que cuentan con una administración y su propia soberanía, es decir, cuenta con el poder de decidir y mandar, sin la intervención de otros organismos.

El municipio es nuestra casa y como tal debemos conocer plenamente el lugar donde habitamos, cuántos somos, cuál es nuestra historia, nuestro presente y nuestro futuro.

Teoloyucan, ha ocupado un lugar importante en la historia del país, pero además es nuestra casa, nuestro municipio, el lugar donde habitamos y el cual debemos conocer plenamente.

Hoy te presentamos esta breve monografía, con la que se pretende que todos los estudiantes de nivel básico de este municipio tengan, además de una herramienta escolar muy importante, la oportunidad de adquirir nuevos conocimientos de nuestro municipio, y de ser parte de esa grandeza que es Teoloyucan.

Es un compromiso ciudadano y moral con toda la niñez contribuir a la lectura de nuestra propia historia, la presente edición es un testimonio de ese compromiso.

Dra. Fabiola Gallegos Araujo
Diputada Federal
de la LVII Legislatura

PRD

Teoloyucan



Glifo

Significado:

(Toponimia)

Tehiloyocan
tehuilotl- cristal de roca;
yotl, plenitud;
can, lugar.

" Lugar lleno de cristales de roca"

Gentilicio:

Teoloyuquense, Teoloyuqueño

Localización:

El municipio se localiza al norte del Distrito Federal y al noreste del Estado de México, colinda al norte con los municipios de Coyotepec y Zumpango; al sur con Tepetzotlán, Cuautitlán y Cuautitlán Izcalli; al poniente con Tepetzotlán y Coyotepec y al oriente con Melchor Ocampo y Jaltenco.

División Política:

El municipio de Teoloyucan cuenta con una extensión territorial de 34.98 kilómetros cuadrados y se divide en 16 barrios, 7 colonias, 3 fraccionamientos y 31 ranchos. (Cuadro 1)

**CUADRO 1
(DIVISION POLITICA)**

BARRIOS	COLONIAS	RANCHOS	FRACCIONAMIENTOS
1. ACOLCO 2. ANALCO 3. ATZACOALCO	SANTO TOMAS	1. CANTARANAS 2. CHAVIRIA 3. EL ALAMO	FRESNO 2000
4. AXALPA 5. CUAXOXOCA 6. SAN BARTOLO	NUEVA VENECIA	4. EL COLORADO 5. EL EBANO 6. EL JOLIN	LA PROVIDENCIA
7. SAN JUAN 8. SAN SEBASTIAN 9. SANTA CRUZ	SANTA CRUZ DEL MONTE	7. EL MECATE 8. EL NOPALITO 9. EL PIRUL	EL COLORADO
10. SANTIAGO 11. SANTO TOMAS 12. SANTA MARIA	EX-HACIENDA SAN JOSE	10. EL ROSAL 11. EL SEGUNDO 12. EL TEJOCOTE	
13. TEPANQUIAHUAC 14. TLATENCO 15. TLATILCO	GUADALUPE VICTORIA	13. EX HACIENDA SAN JOSE 14. FASCINETTO 15. GRANJA AMADA	
16. ZIMAPAN	LA ERA	16. LA GARITA 17. LA PONDEROSA 18. LA PROVIDENCIA	
	GUADALUPE	19. LAS BRISAS 20. LAS BRUJAS 21. LAS PALOMAS	
		22. LOS AMORES 23. SAN FRANCISCO 24. SAN GREGORIO	
		25. SAN ISIDRO 26. SAN JUAN 27. SAN MATEO	
		28. SAN RAMON 29. SANTA ELENA 30. VILLA MARIA	
		31. ZANAELLA	

Orografía y Clima:

El municipio se caracteriza por carecer de formaciones orográficas importantes, sólo pequeñas elevaciones.

El punto más alto alcanza los 2 mil 350 m. s.n.m (metros sobre el nivel del mar) y el más bajo los 2 mil 100 m.s.n.m.



El clima predominante en la región puede clasificarse como templado -subhúmedo con lluvias en primavera y verano, y frío intenso en invierno.

La temperatura media anual es de 25° C.

Recursos Naturales

Hidrología:

El municipio pertenece a la región de la Cuenca del Pánuco, por su territorio atraviesan los ríos Cuautitlán que tiene



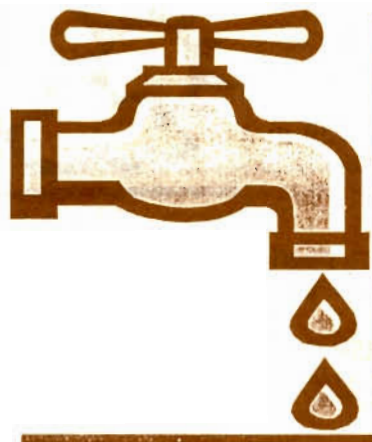
una longitud de 4 kilómetros y Chico de Tepotzotlán, con cerca de 6 kilómetros, actualmente funcionan como colectores de aguas residuales, es decir, de

desechos domésticos.

En general, ambos ríos presentan contaminación, ya que también en ellos se vierten desechos líquidos industriales y comerciales.

Otro de los recursos hidrológicos importantes está representado por la laguna de Zumpango, cuya superficie en lo que corresponde a Teoloyucan es de 100 hectáreas, sin embargo, en esta laguna también existe un grave problema de contaminación, ya que es alimentada en gran parte por aguas negras, también de desechos domésticos, industriales y comerciales.

Agua:



El agua es un recurso natural vital para el ser humano, es decir, no podríamos sobrevivir sin él.

En Teoloyucan el consumo mensual de agua es de 347 mil 326 metros cúbicos, los cuales se extraen de pozos federales, estatales y municipales.

El mayor consumo de agua se da en los barrios: Cuaxoxoca, Acolco, Axalpa, Zimapan, Tlatilco, Tlatenco, Tepanquiahuc, Santa María Caliacac y Santo Tomás.

La falta de agua es un problema grave, no sólo en nuestro municipio o país, sino en todo el mundo, por lo que es necesario que todos nosotros nos forjemos una cultura para no desperdiciar este vital líquido.

Basura:

Los residuos sólidos que se generan en el municipio son del orden de 25 toneladas diarias, que incluyen los generados por viviendas, comercios e industrias, así como de mercados y jardines, que son recolectados por los servicios de limpia municipal y particulares.

La producción de basura es también otro de los grandes problemas sociales, por lo que debemos aprender a seleccionar los desechos que se generan en nuestros hogares, reutilizarlos y así generar lo menos posible de basura.



Flora:

La flora predominante se conforma de árboles como el pirul, eucalipto, sauce, ahuehuete, álamo, alcanfor, acacia, trueno, palma, fresno y jacaranda, principalmente.

De igual forma existen árboles frutales de origen doméstico (es decir, los cultivan en sus hogares los habitantes), que son: durazno, capulín, tejocote, mora, zapote, higuera, chabacano, membrillo, nuez, pera y manzana.


También predominan los cultivos de maíz, frijol, haba, quelite y calabaza. Dentro del municipio también podemos encontrar maguey, nopal y biznagas.



Fauna:

La fauna característica de la zona agrupa al ganado vacuno, porcino, equino y bovino, así como aves de corral: gallinas, guajolotes, palomas y patos.

En otra clasificación destacan también el grupo de roedores y pequeños reptiles, típicos de áreas urbanas.



Economía

El municipio de Teoloyucan pertenece a la segunda región económica del estado de México, que incluye a 17 municipios más, la mayoría conurbados a la ciudad de México.

Población Económicamente Activa
(PEA): 11, 447 habitantes

Nivel de ingreso: 2.5 salarios mínimos en promedio

Agricultura:

La producción agrícola se distribuye en 1,739 hectáreas de riego y 864 de temporal. Los cereales y leguminosas representan el 90 por ciento de la producción, destacando el maíz, la alfalfa y el frijol.



Ganadería:



El municipio ocupó uno de los primeros lugares de producción lechera. Existe una **Asociación Ganadera Ejidal de Productores de Leche de Teoloyucan** que cada semana comercializan un promedio de 20 mil litros de leche y también elaboran productos lácteos como quesos, crema, mantequilla, etc.

De igual manera existe la cría de ganado porcino, vacuno, equino, bovino y aves de corral.



Industria:


La población del municipio se especializa en las siguientes ramas de la producción:

- Elaboración de productos de panadería
- Molienda de nixtamal y fabricación de tortillas
- Fabricación de sustancias químicas básicas
- Fabricación y reparación de maquinaria y equipo pesado.


Abasto y comercio:

Se dispone de un mercado municipal. Además existen cinco tianguis ubicados principalmente en la cabecera municipal, Santa Cruz del Monte, Santiago, Santa Cruz y La Era.

También existen lecherías y diversos comercios en las zonas céntricas de los barrios.



Comunicaciones y Transportes:



En el municipio de Teoloyucan se cuenta con el servicio de correo, telégrafo, teléfono público y de servicio domiciliario.




Así también existen diversos puestos de periódicos y revistas en la cabecera municipal, barrios y colonias.



En cuanto a las vías de comunicación que atraviesan por el territorio municipal son:

- ♦ La autopista México-Querétaro
- ♦ El camino a Iumbreras
- ♦ La Carretera Teoloyucan-Huehuetoca
- ♦ La Carretera Teoloyucan-Coyotepec
- ♦ La Avenida Zumpango
- ♦ La Carretera Cuautitlán-Teoloyucan



Los servicios de transporte son:

- ◆ Servicio de taxis
- ◆ Línea de Autobuses México-Teoloyucan-Zumpango y Anexas
- ◆ Línea de Autobuses México-Coyotepec (que proporcionan servicio de transporte hacia el Distrito Federal)
- ◆ Línea de Microbuses a los municipios de Tepetzotlán, Cuautitlán Izcalli, Tultitlán, Cuautitlán, Tlalnepantla y Naucalpan.
- ◆ Líneas de transporte local.



Población



Población total: 54, 442 habitantes*

Densidad: 1,556.38 hab/km²

Hombres: 27, 091

Mujeres: 27, 351

Población estimada para 1996-2010

1996 -	55,754	2001 -	64,257	2006 -	70,716
1997 -	57,620	2002 -	65,715	2007 -	71,765
1998 -	59,401	2003 -	67,088	2008 -	72,736
1999 -	61,099	2004 -	68,379	2009 -	73,630
2000 -	62,718	2005 -	69,588	2010 -	74,453

Fuente : Consejo Nacional de Población

*Censo de Población 1995 (Inegi)

Presencia Indígena

En el municipio de Teoloyucan no existen grupos o etnias indígenas predominantes, sin embargo, hay personas hablantes de alguna lengua indígena.

Hablantes de lengua indígena

Hombres: 137
Mujeres: 136

Porcentaje de la población municipal: 0.65%
Menores de 4 años con padre hablante: 70

Principal lengua indígena:
OTOMI, la hablan 54 personas

Segunda lengua indígena:
NAHUATL, la hablan 35 personas

Servicios de Salud



En Teoloyucan existen 3 clínicas básicas para atención de los habitantes. Existen diversos consultorios médicos privados y en promedio se proporcionan 20 mil 398 consultas por año.



Fuente: Secretaría de Salud, Estadísticas 1995

Educación y Cultura:

En Teoloyucan existen un total de 68 planteles educativos (Cuadro 2)


También se cuenta con una Biblioteca Municipal y una Casa de Cultura localizadas en el barrio Tlatilco.

Cuadro 2
(Planteles educativos)

Nivel	Planteles
Educación Preescolar	23
Educación Primaria	28
Educación Secundaria	11
Preparatoria	1
Bachillerato	3
Educación para Adultos	2
Total	68

Fiestas:

Durante el año se celebran fiestas de carácter religioso, cívico y familiar, con el fin de estrechar un acercamiento en lo espiritual, patriótico y social, elementos fundamentales para lograr una convivencia pacífica.



Las celebraciones de tipo religioso por barrios y colonias se celebran durante todo el año. (Cuadro 3)

Cuadro 3 (Calendario de Fiestas en los barrios del municipio de Teoloyucan)

Acolco	26 de enero
Analco	26 de julio
Axalpa	2 de febrero
Santa María Caliacac	13 de agosto
Cuaxoxoca	30 de diciembre
La Era	29 de septiembre
Santa Cruz	3 de mayo
San Juan	24 de junio
Santiago	25 de julio
Santo Tomás	21 de diciembre
San Sebastián	20 de enero
San Bartolo	24 de agosto
Tlatilco	13 de junio



Cronología Histórica:

- ◆ **1570** Teoloyucan era un pueblo de indígenas desposeídos de tierras y obligados a trabajar para los dueños, encomendados a propietarios llegados de la realeza española.
- ◆ **1609** El 10 de octubre de ese año la Real Audiencia dio un mandamiento, donde se establecían graves penas a los originarios de Teoloyucan que vendieran sus tierras.
- ◆ **1825** El 9 de febrero, se decreta la erección del municipio de Teoloyucan, que antes de esta fecha, y desde la época colonial, tuvo una organización política de un municipio al estilo España.
- ◆ **1914** El 13 de agosto se firman los "**Tratados de Teoloyucan**", que significaron el fin de la Revolución mexicana. En ese año, las tropas Federales al mando del general Victoriano Huerta, se rindieron ante los constitucionalistas, ejército encabezado por Venustiano Carranza, los federales entregaron sus armas.
Después de algunas conversaciones fueron firmados los "**Tratados de Teoloyucan**", en nombre de los constitucionalistas por el general Alvaro Obregón y Lucio Blanco; por el ejército Federal, el general Gustavo A. Salas; y por la Armada Nacional el vicealmirante Othón P. Blanco. Los Tratados establecían la salida del Ejército Federal de la plaza de México y su disolución.
Teoloyucan, fue en 1914, el centro de atención del país. Los jefes militares ocuparon sus carros de ferrocarril, pero las tropas dieron durante dos semanas un aspecto inusitado a la población, que hasta entonces carecía de la notoriedad que hoy en día tiene. Por ello cada año en esa fecha acuden representantes de los tres poderes (ejecutivo, legislativo y judicial) de la federación, del estado de México y del municipio, a conmemorar el aniversario de ese importante suceso en la historia de México.
- ◆ **1993** En las elecciones del 10 de noviembre de ese año, obtiene por primera vez en la historia el triunfo un partido opositor, al no reconocerse este hecho se genera un movimiento social muy importante en todo el municipio.
- ◆ **1994** En marzo de ese año, luego de diversas pláticas, se conforma un cogobierno, es decir, el cabildo municipal se integró por la mitad de miembros del Partido Revolucionario Institucional y la otra mitad por militantes del Partido de la Revolución Democrática, encabezando el Ayuntamiento un alcalde también de este último partido.
- ◆ **1996** En las elecciones municipales que se llevaron a cabo en este año, el Partido de la Revolución Democrática obtiene el triunfo en el ayuntamiento.



Teofoyucan

1999

